




Pauschale / Angebote

Themenbereich		
Aktiv-Reisen		
Name / Titel		
Radeln/ Wandern in der Einheitsgemeinde Hansestadt Gardelegen		
Kurztext / Beschreibung		
Seit der Gebietsreform 2011 ist die Einheitsgemeinde Hansestadt Gardelegen mit 632 Quadratkilometern die drittgrößte Kommune Deutschlands. Gleich hinter Berlin und Hamburg. Sie reicht vom Drömling bis zur Heide. Felder und Heideland, Wiesen und Wälder wechseln einander ab. Und dazwischen: die Hansestadt, Dörfer und Kolonien – Ortsteile der Einheitsgemeinde. Jeder von ihnen hat seine eigene Geschichte, seine eigenen Sitten und Gebräuche. Das ist Vielfalt von ganz besonderem Flair. Erleben Sie die Natur hautnah! Starten Sie zu einer Tour mit dem Rad oder auf Schusters Rappen! Es gibt eine Menge zu entdecken.		
Termin / Dauer		
Kurzbesuch 3-Tage		
Leistungen		
<ul style="list-style-type: none">- kostenfreie Vermittlung der Unterkunft durch die Tourist-Information- Organisation von Leihfahrrädern- kostenfreie Bereitstellung von Informationsmaterial- persönliche Beratung während der Öffnungszeiten- individuelle Zusammenstellung Ihres Kurzbesuchs		
Vorschlag für Ihr Reiseprogramm		
Tag 1: <ul style="list-style-type: none">- Anreise individuell- Entdecken Sie Gardelegens historische Wallanlagen zu Fuß oder mit dem Rad. Der grüne Ring führt rund um den denkmalgeschützten Stadtkern. Seit dem Jahr 2000 gehört er zum kulturtouristischen Netzwerk „Gartenträume – Historische Parks in Sachsen-Anhalt“, den fünfzig schönsten Parks und Gärten im Bundesland. Eine komplette Umrundung der 2,7 Kilometer langen Anlage dauert fußläufig etwa 45 bis 60 Minuten, mit dem Fahrrad sollten Sie cirka 20 bis 30 Minuten einplanen. Sehenswert sind u.a. Reste der Stadtmauer und das Salzwedeler Tor, das besterhaltene der vier ehemaligen Stadttore, der Stadtgraben und der Rosengarten. Zudem befinden sich ein Tiergehege und Spielplätze auf den Wallanlagen.- Besichtigung der Denkmale auf Anfrage möglich		
 Lindenallee - Foto © Wolterstorff	 Rosengarten – Foto © Wolterstorff	 Stadtgraben – Foto © Wolterstorff

Tag 2:

- Radtouren individuell (E-Bike-Ladestation vorhanden) oder Wanderung rund um die Hansestadt Gardelegen

Empfehlung: Von Gardelegen aus, nördlich dem Altmarkrundkurs folgend, gelangen Sie durch einige Dörfer der Einheitsgemeinde bis nach Zichtau. Eine der wichtigsten Sehenswürdigkeiten des Ortes ist das Gut. Der historische Wasserfall, das Arboretum und der Lindendom gehören zu den besonderen Entdeckungen. Vom Gut aus startend, führt der Wanderweg „Auf Solbrigs Spuren“ durch das idyllische Dorf vorbei am Freibad und an der Wassertretstelle. Nach ca. 2,4 Kilometer erreichen Sie den höchsten Punkt des Weges, den Stakenberg.

- Anschließend können Sie eines der vielen gastronomischen Angebote in Gardelegen Rathausplatz wahrnehmen.



Wassertretstelle Zichtau – Foto © Krüger



Aussicht vom Stakenberg – Foto © Krüger

Tag 3:

- Entdecken Sie die Sehenswürdigkeiten der Hansestadt Gardelegen
- Abschied von Gardelegen



Gardelegener Rathaus – Foto © Wolterstorff



St. Marienkirche – Foto © Wolterstorff



Stadtmauer mit Weichhaus – Foto © Wolterstorff

Übernachungskosten

Einen Überblick über die Hotels, Pensionen und weitere Unterkunftsmöglichkeiten gibt Ihnen unser Gastgeberverzeichnis.

Die Kosten je Übernachtung/pro Person betragen zwischen 20,00€ und 80,00€.

Unsere Gastgeber freuen sich auf Ihren Besuch.

Leihfahrräder:

Verschiedene Anbieter vorhanden

Preise pro Tag und Rad: 6,00 € bis 7,00 €

Anbieter / Buchungsstelle

Tourist-Information Einheitsgemeinde Hansestadt Gardelegen
Rathausplatz 10
39638 Hansestadt Gardelegen

touristinfo@gardelegen.de

Tel. +49 3907 42266

Öffnungszeiten der Tourist-Information:

	Mai – September	Oktober – April
Montag	10:00 - 16:00 Uhr	10:00 - 16:00 Uhr
Dienstag	10:00 - 17:00 Uhr	10:00 - 17:00 Uhr
Mittwoch	10:00 - 16:00 Uhr	10:00 - 16:00 Uhr
Donnerstag	10:00 - 16:00 Uhr	10:00 - 16:00 Uhr
Freitag	10:00 - 13:00 Uhr	10:00 - 13:00 Uhr
Samstag	vorübergehend geschlossen	geschlossen